


県の人口の約3  
分の1の人々が  
住んでいる市  
は？




# 鹿児島市



砂むし温泉で  
有名な市は？



# 指宿市



かつお節生産  
が日本一の  
市は？




# 枕崎市



お茶や仏だん  
の生産がさか  
んな市は？



# 南九州市






面積が一番広  
い市は？




# 薩摩川内市



ツルの渡来地と  
なっている平野  
のある市は？




出水市




鹿児島空港  
のある市は？




霧島市



大隅半島で  
一番人口が  
多い市は？



# 鹿屋市






低く、平たな  
土地のこと  
は？



平野



まわりを山に  
かこまれた  
平地は？



盆地


(ぼんち)



まわりよりもいち  
だんと高くなって  
いる平らな土地  
は？




台地



火山からふきだ  
した火山灰など  
が積もってでき  
た台地は？



# シラス台地






県本土にある  
半島は薩摩  
半島と？




# 大隅半島



県内で一番長い  
川は？



川内川



薩摩半島の西側  
にある日本三大  
砂丘（さきゆう）  
の一つは？



吹上浜



九州で一番  
広い湖は？



# 池田湖






世界遺産(いい  
さん)の島  
は？




屋久島



屋久島にある  
九州で一番高  
い山は？



# 宮之浦岳



ロケット基地  
(きち)のある  
島は？



# 種子島



鹿児島県の  
一番南にあ  
る島は？



# 与論島






県内で一番  
広い島は？



奄美大島



えらぶユリなど  
の花で有名な  
島は？



沖永良部島

