


政府が、支援を
必要としている
国に行う援助
は？



ODA



ODAの事業の
ひとつで、発展
途上国を支援
する活動は？




青年海外協力隊



1945年に世界の
平和と安全を
守るためにつくら
れた組織は？




国際連合



国連で困難な状況
の子どもたちを
守るために活動
しているのは？




ユニセフ



すべての子どもが
安全に幸せに生き
る権利をうたった
条約は？



子どもの 権利条約



教育や科学，文
化を通して世界
平和を守る国連
の機関は？




ユネスコ



平和や人権，環境
の問題に対して
保護や援助をする
民間団体は？




NGO



災害や紛争に
よって住む場所
をうしなった
人々を？



難民



暴力を用いて多
くの人々の命を
おびやかす行為
を？




テロ



国連の平和を
維持する活動
を？




PKO



森林がなくなり
土が乾燥して
いくことを？




砂漠化



地球の平均気温
が上昇する
ことを？




地球温暖化



二酸化炭素やメタンなど熱をたくえて
気温を上昇させる
気体は？




温室効果ガス



フロンガスが紫外
線をやわらげる
はたらきをする層
をこわすことを？




オゾン層破壊



工場の煙や
排気ガスが
雨に溶けて降る
ことを？




酸性雨



地球の表面で南極
と北極から等しい
距離にある地点を
結んだ線を？




赤道



地球儀にひいてある
横の線で、赤道を
0度として南北に
等間隔に分けた
線は？




緯線



地球儀にひいて
ある北極と南極
を結ぶたての
線は？




経線



赤道より
北のことを？




北緯



赤道より
南のことを？




南緯



グリニッジ天文
台の地点を通る
線より東側の
ことは？



東経



グリニッジ天文
台の地点を通る
線より西側の
ことは？



西経

